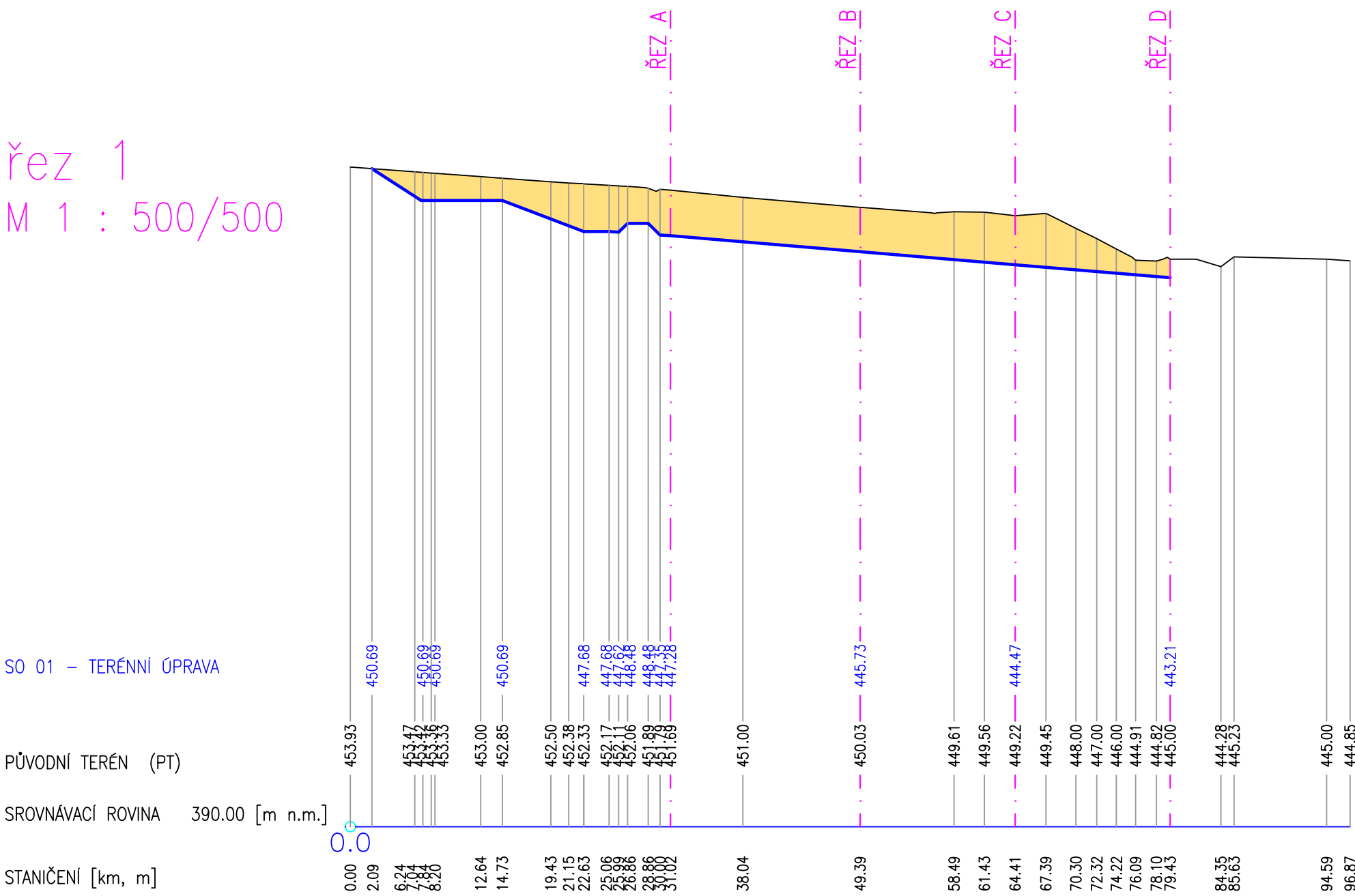
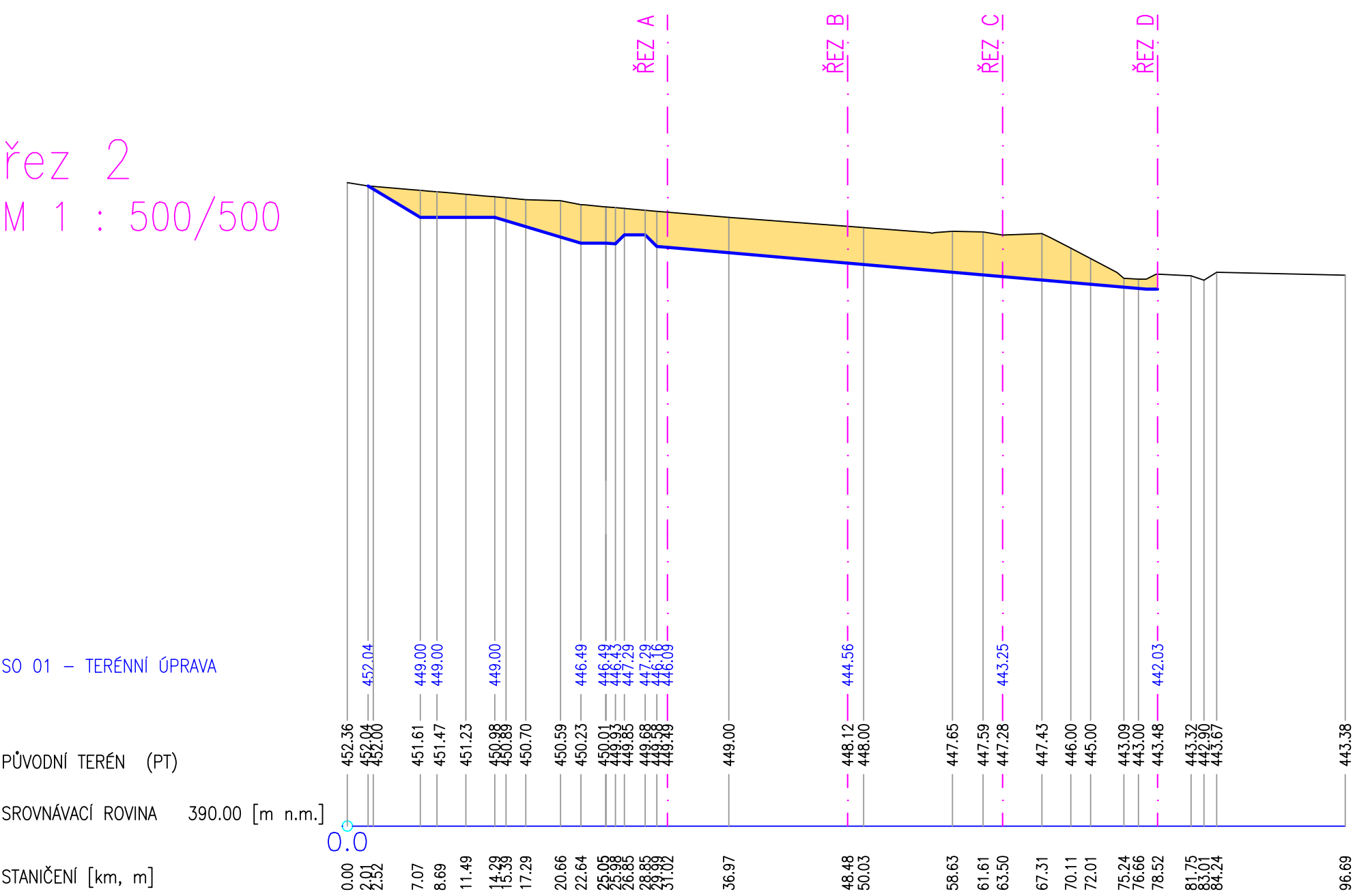


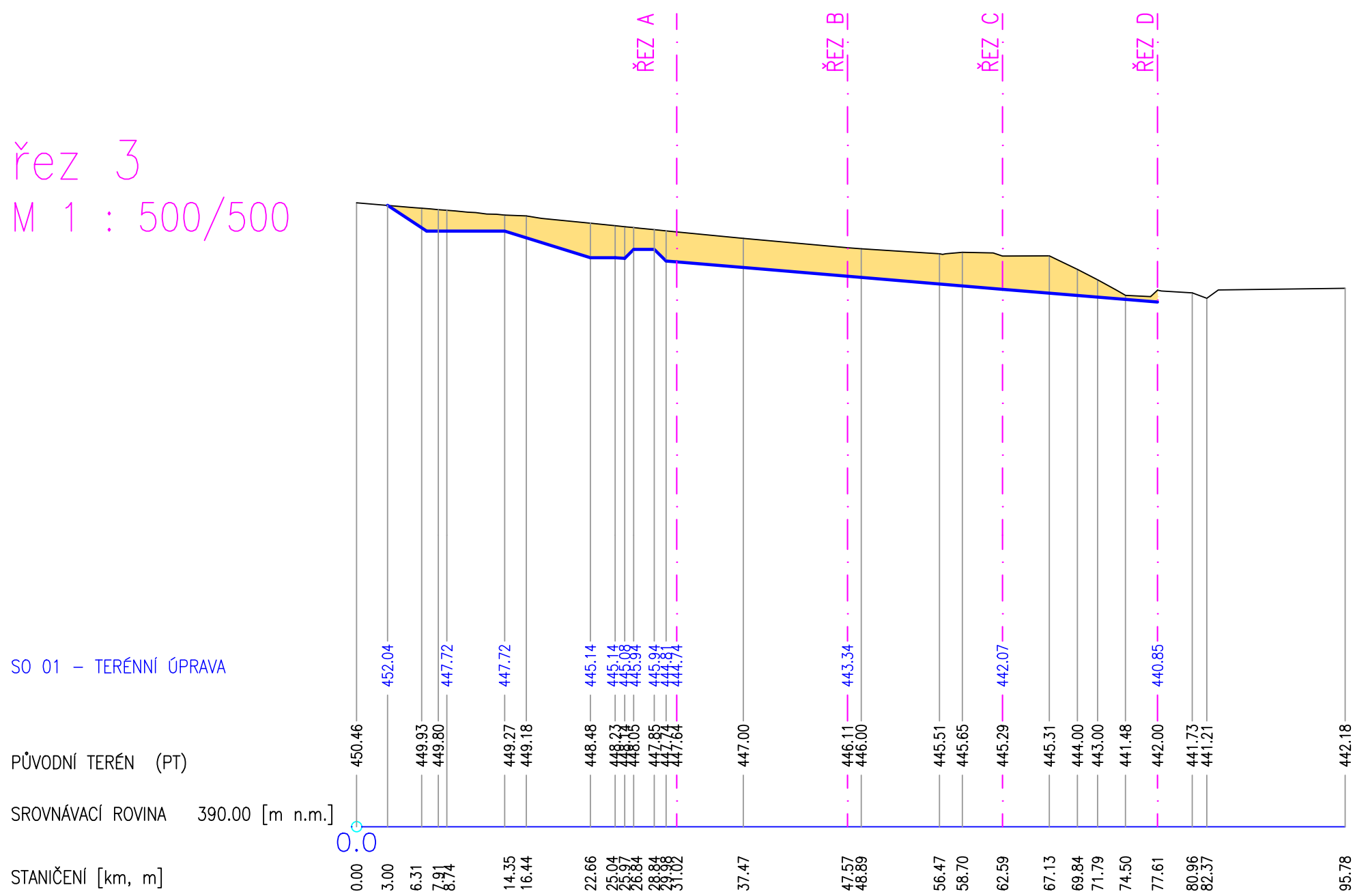
řez 1
M 1 : 500/500



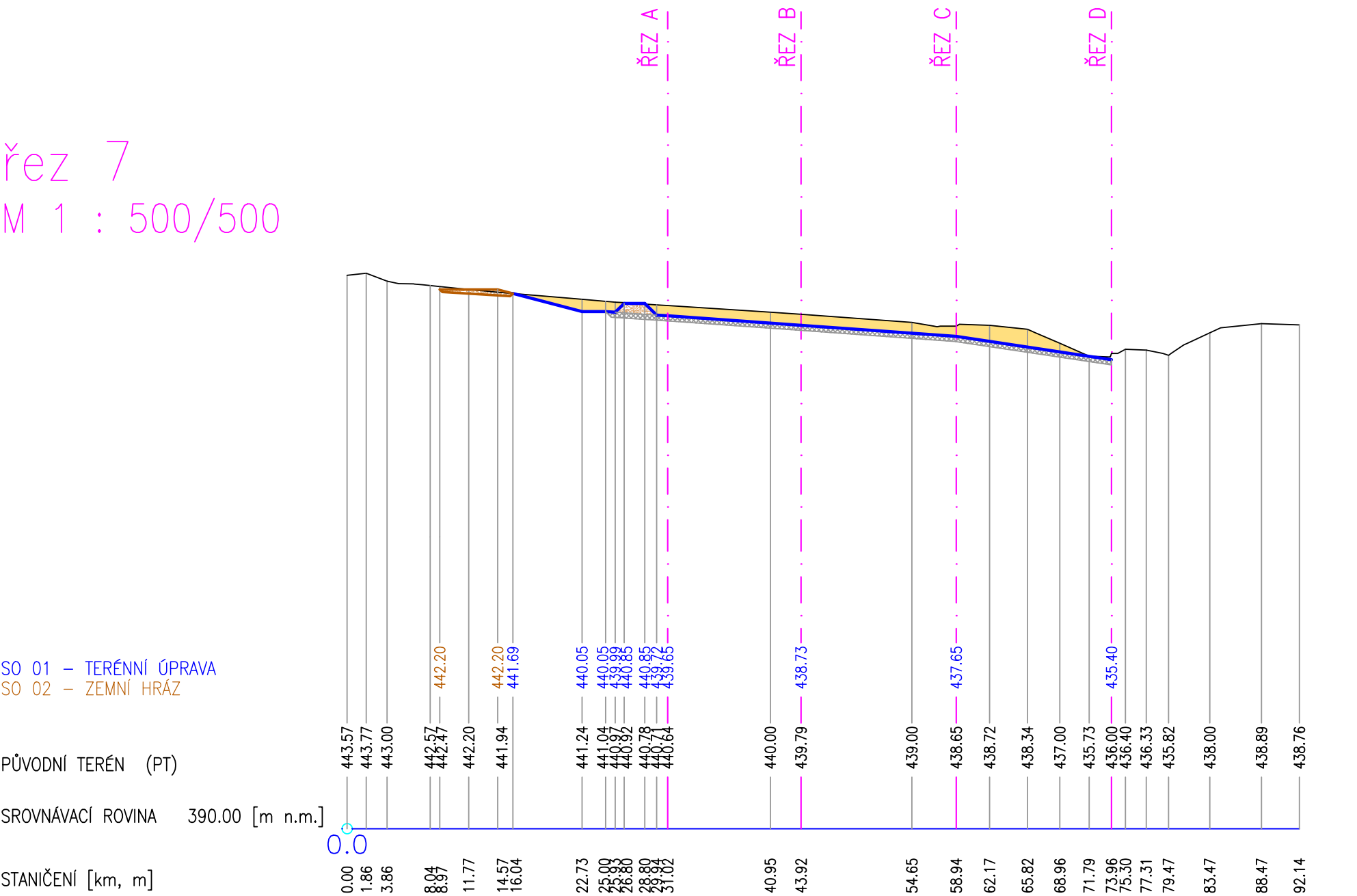
řez 2
M 1 : 500/500



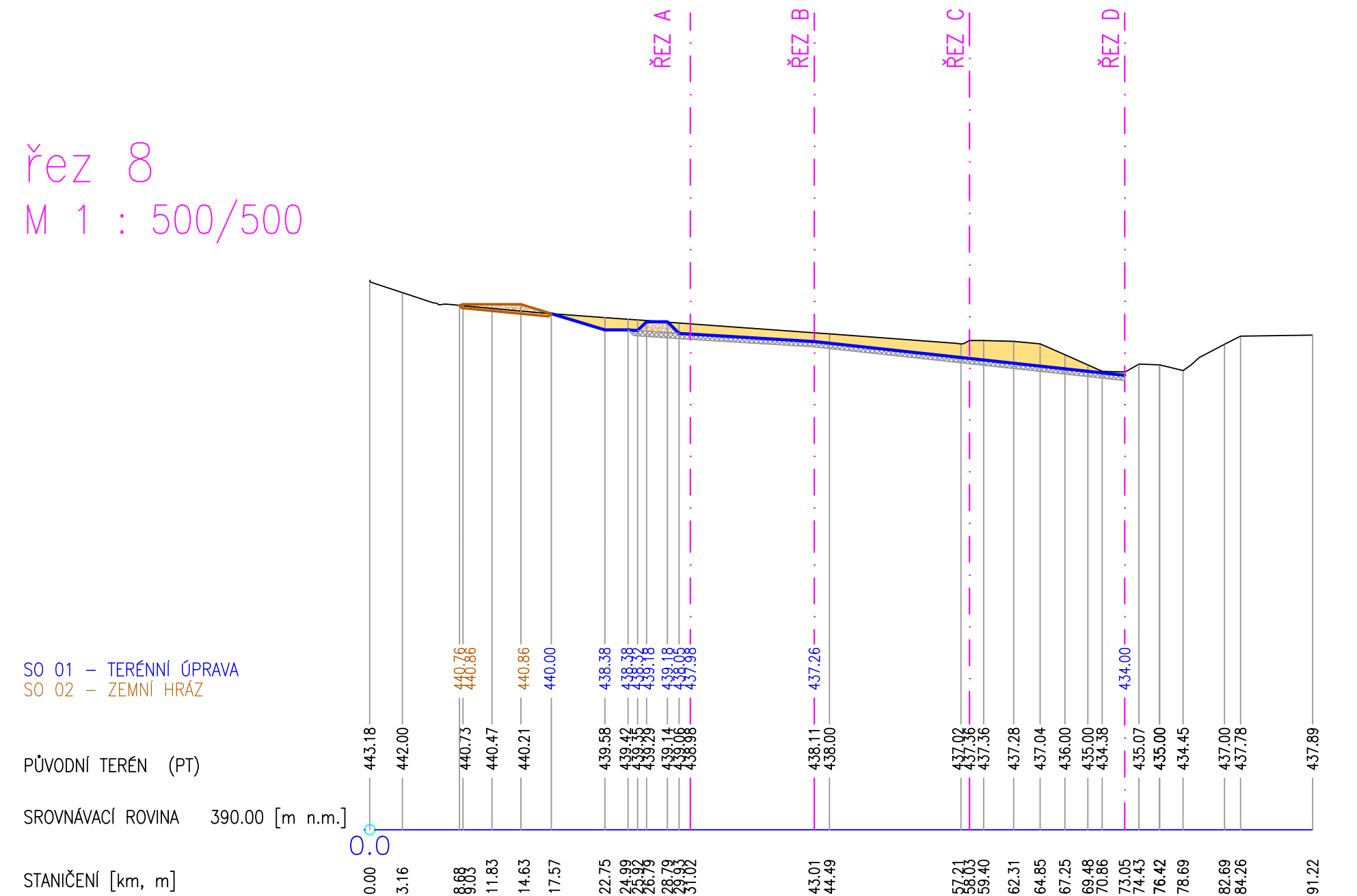
řez 3
M 1 : 500/500



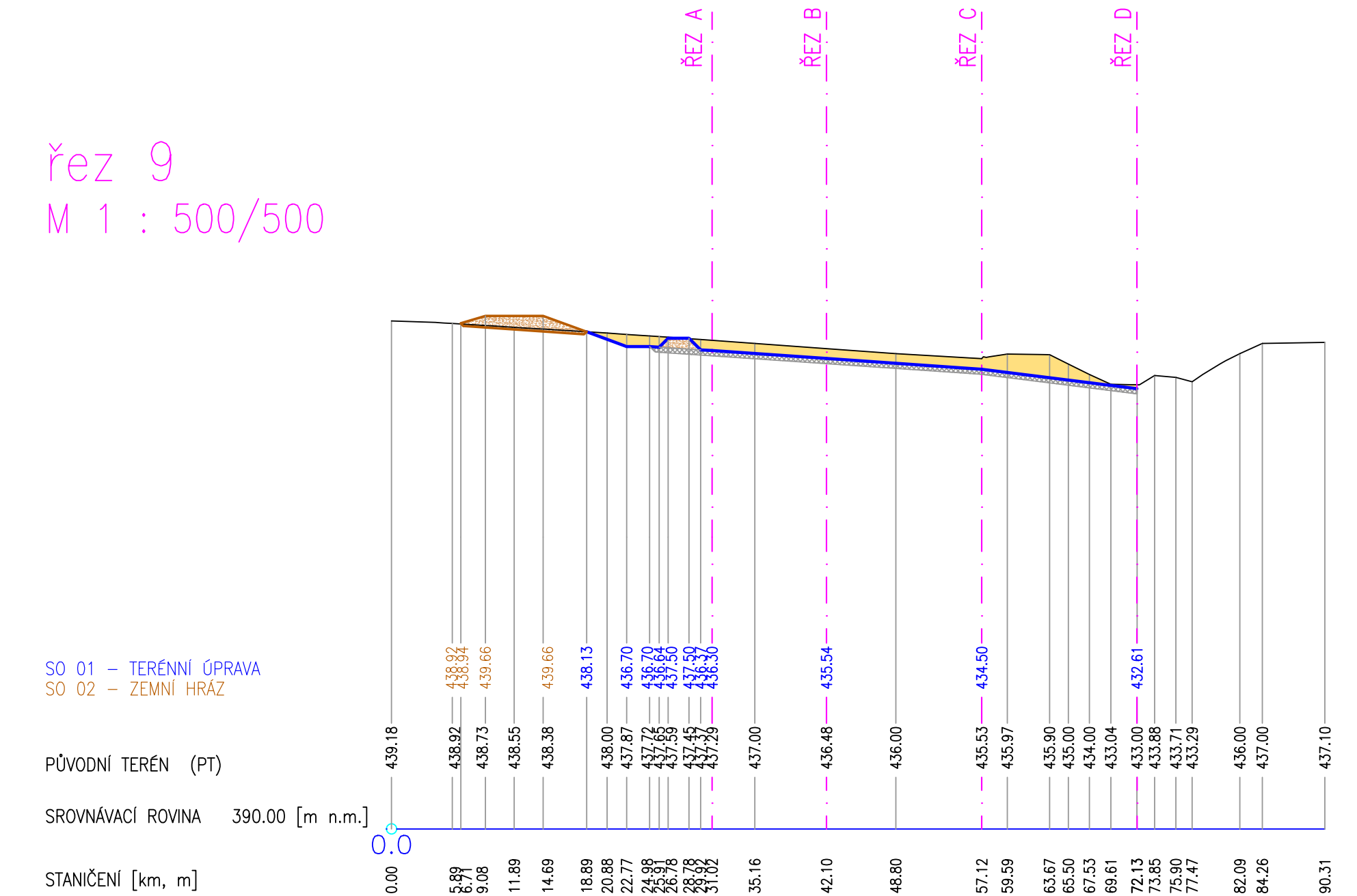
řez 4
M 1 : 500/500



řez 5
M 1 : 500/500



řez 6
M 1 : 500/500



řez 7
M 1 : 500/500

řez 8
M 1 : 500/500

řez 9
M 1 : 500/500

Souřadnicový systém JTSK, Výškový systém Bpv		
Zodpovědný projektant:		Vypracoval:
Ing. Roman Pýcha		Ing. Ivana Olivová
Investor:		Město Klatovy, Náměstí Míru 62/1, 339 01 Klatovy
Datum:		08/2020
Stavba:		SKLÁDKA TKO ŠTĚPÁNOVICE
III. ETAPA - 3. ČÁST		Měřítko: 1:500/500
Místo:		katastrální území : Dehtín [767646], Štěpánovice u Klatov [767662]
Stavební objekt:		SO01 TERÉNNÍ ÚPRAVY
Výkres:		ŘEZY 1 až 9
		Č.výkresu: 103/SO 01